

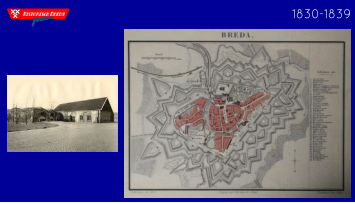

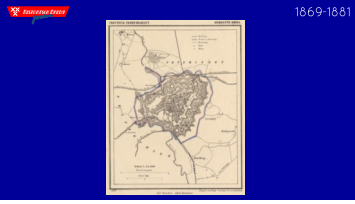
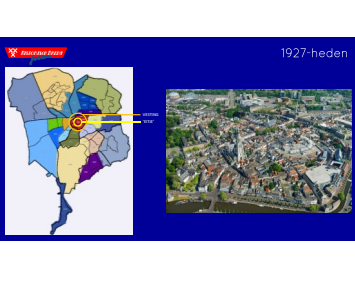



1		Titelblad.
2		<p>In het begin van de 14e eeuw liet hertog Jan III van Brabant Breda versterken en ommuren.</p> <p>In 1350 koopt Jan II van Polanen de heerlijkheid Breda van hertog Jan III van Brabant. Hij wordt nu heer van Breda.</p>
3		<p>In het midden van de 14e eeuw liet Jan van Polanen een kasteel bouwen. Dit duurde zo'n twaalf jaar. De imposante burcht werd omgeven door een dubbele gracht en voorzien van vier zware hoektorens. Het vormde één geheel met de vestingwerken.</p>
4		<p>Rond 1500 telde Breda ongeveer 7000 inwoners. Nu was Breda binnen haar stadsmuren maar 30 hectare groot (zo'n 60 voetbalvelden), dus werden de huizen vaak dicht tegen elkaar aan gebouwd. Ook werden er huizen buiten de muren in de buurt van de stadspoorten gebouwd. Zo ontstonden de Haagdijk, de Ginnekenstraat en de Boschstraat.</p>
5		<p>In de 16e eeuw werden er bij gevechten voor het eerst kanonnen gebruikt. De oude stadsmuur hield de kogels niet tegen, dus moest de stad met nieuwe vestingwerken worden verdedigd. Graaf Hendrik III van Nassau liet vanaf 1512 rond de stad een omwalling met vooruitstekende bastions maken. Hierdoor kwamen de Haagdijk, de Ginnekenstraat en de Boschstraat binnen de stad te liggen.</p>
6		<p>Tussen 1577 en 1581 werden de vestingwerken gemoderniseerd en uitgebreid. Zo kwamen er ook zogenaamde bastions. Tussen 1591 en 1606 werden de vestingwerken wederom verbeterd en uitgebreid. In de vestinggracht kwamen ravelijnen en halve manen.</p>

7		<p>In opdracht van prins Maurits zijn tussen 1622 en 1624 vijf hoornwerken aangelegd</p>
8		<p>Na de Tachtigjarige Oorlog is de vesting in 1682 grondig gereconstrueerd in opdracht van koning-stadhouder Willem III. De vestingwal werd verbreed, de bastions kregen hoge en lage flanken en de Boschpoort en Ginnekenpoort werden verplaatst.</p>
9		<p>Naar aanleiding van de Belgische Opstand (1830-1839) zijn de lunetten A en B bij de Antwerpse Poort gebouwd.</p>
10		<p>Tussen 1869 en 1881 zijn de vestingwerken gesloopt. Nieuwe oorlogvoering maakten ze overbodig, maar bovenal wilde Breda uitbreiden. De wallen zijn afgegraven en de grachten opgevuld. Dwars hier doorheen zijn de singels gegraven.</p>
11		<p>Het grondgebied van de gemeente Breda bleef nog vele jaren vrij klein. De gemeenten Teteringen, Princenhage en Ginneken waren stukken groter.</p>
12		<p>1927: annexatie van de Belcrumpolder, Doornbos, Boeimeer, Tuinzigt, deel Zandberg, Baronielaan en Ginnekenweg.</p> <p>1941: annexatie van Ginneken en Princenhage.</p> <p>1942: annexatie van Overakker, Mastbos, Heuvel, deel Teteringen, Krogten, Emer, Biesdonk, Wisselaar, Brabantpark, Sportpark, Zandberg en Blauwe Kei.</p>
13		<p>Einde Breda's kwartierke.</p>